

Registr územní identifikace, adres a nemovitostí (RUIAN)

Ing. Tomáš Holenda
oddělení RÚIAN odboru 24, ČÚZK

4. Pracovní setkání tajemníků obcí
30. listopadu 2011, Český Krumlov

**Projekt Vybudování Registru územní identifikace,
adres a nemovitostí
a modernizace Informačního systému katastru nemovitostí ČÚZK
je spolufinancován z prostředků Evropské unie,
Evropského fondu pro regionální rozvoj.
Registrační číslo projektu: CZ.1.06/1.1.00/03.05893**



**INTEGROVANÝ
OPERAČNÍ
PROGRAM**

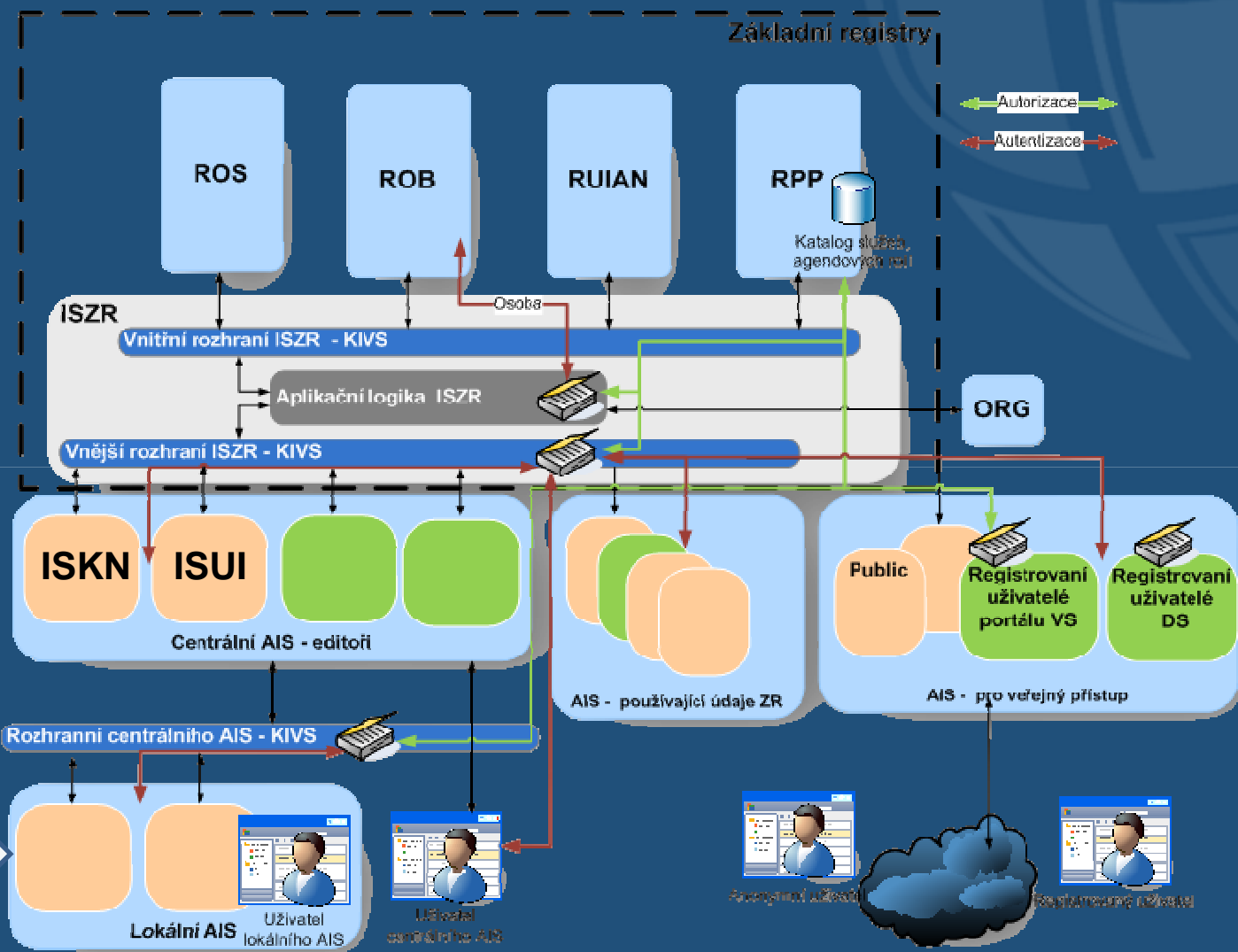


EVROPSKÁ UNIE
EVROPSKÝ FOND PRO REGIONÁLNÍ ROZVOJ
ŠANCE PRO VÁŠ ROZVOJ

Obsah prezentace ČÚZK k RÚIAN

1. Stručně o základních registrech
2. Stručně o RÚIAN
3. Dostupnost dat RÚIAN uživatelům
4. Hrstka zajímavostí a čísel
5. Web RÚIAN

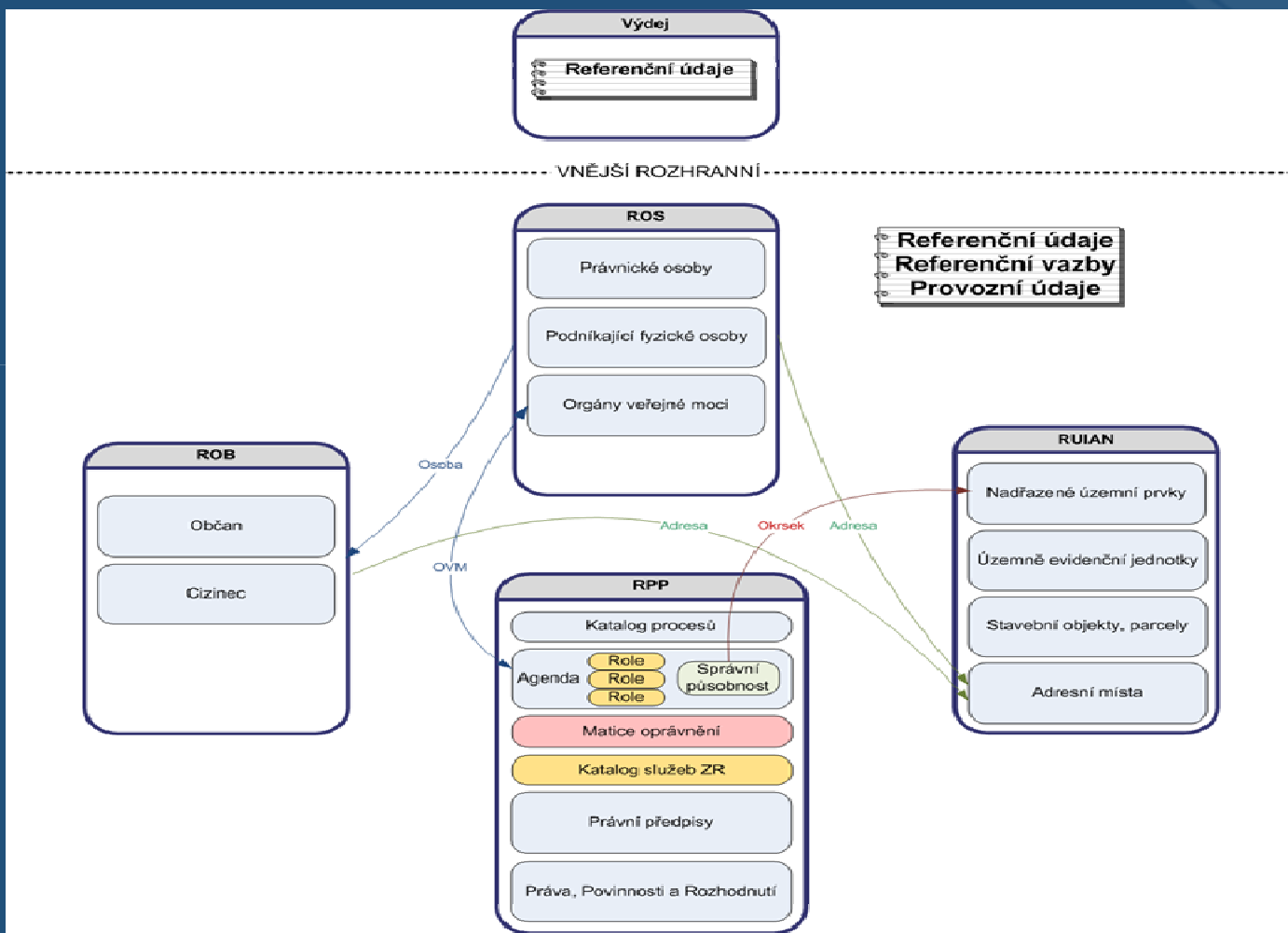
RUIAN v původním schématu ZR z GA (2009)



ZR - podstatné změny pro veřejnou správu

- Konec dominance rodného čísla
 - ZIFO, AIFO
- ZR vede pouze poslední platné údaje
 - Kdo má zákonný nárok na historické údaje, získá je z „nižších“ informačních systémů, tzv. AIS
- Referenční údaj – údaj, se kterým veřejná správa pracuje, aniž by ověřovala jeho platnost
 - zvláštní postup tzv. Reklamací (3 pracovní dny!)
- V celé soustavě ZR budou adresy pouze v RÚIAN

Provázání jednotlivých registrů podle GA



Obsah RUIAN

- RUIAN – referenční údaje:
 - identifikační údaje,
 - údaje o vazbách na ostatní územní prvky, případně na územně evidenční jednotky,
 - údaje o druhu a způsobu využití pozemku
 - údaje o typu a ochraně nemovitosti,
 - adresy,
 - lokalizační údaje.

Obsah RUIAN

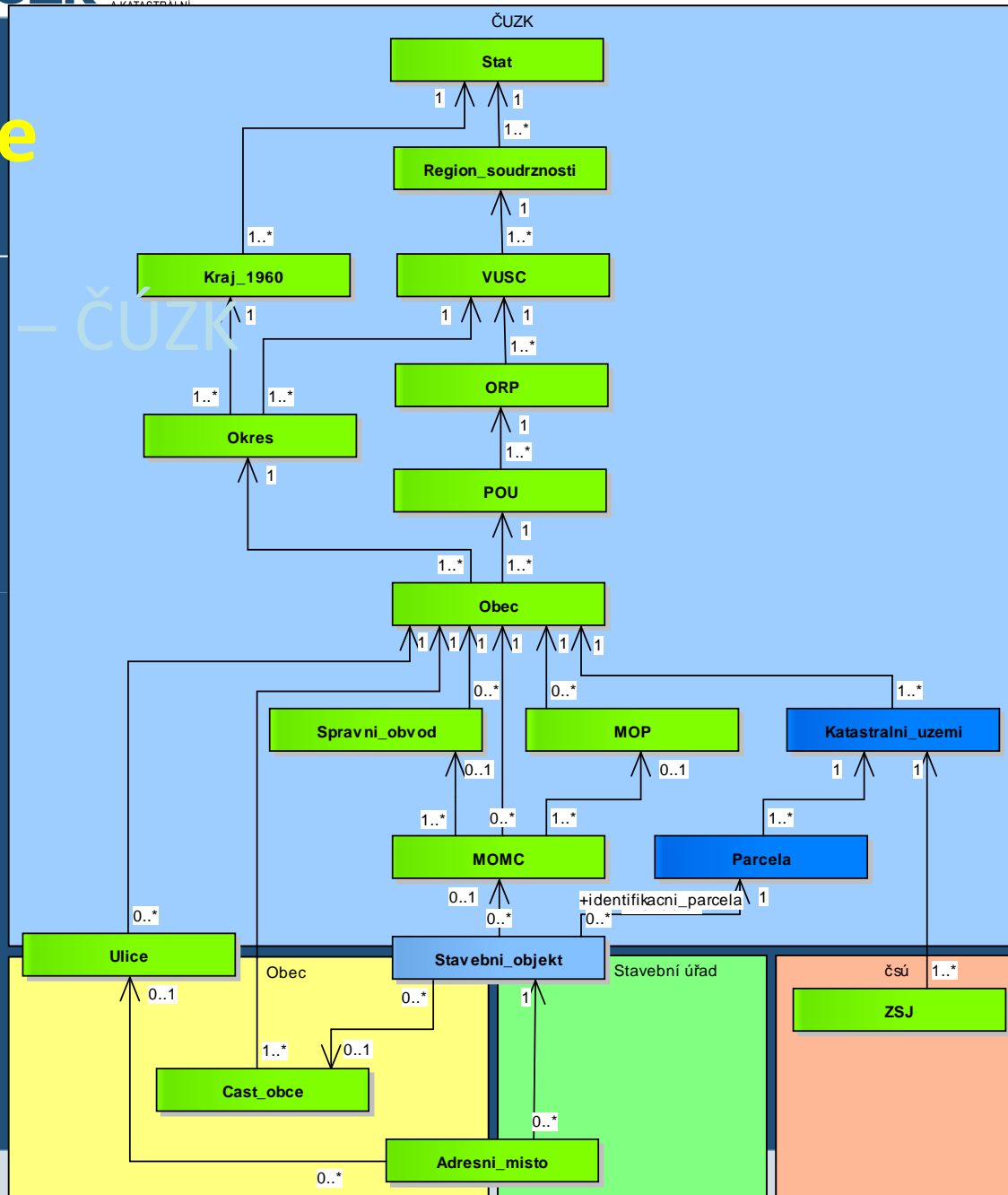
- RUIAN
 - nevede žádné osobní údaje
 - zprostředkovává údaje o vlastnictví z ISKN
 - v dalších základních registrech se vedou pouze odkazy na adresní místa v RUIAN
 - ČÚZK poskytuje RPP (?) podklady o rozhodnutích pro registraci práv a povinností (například změna vlastnictví v ISKN)
 - jako jediný ze ZR vede i nereferenční údaje, TEA

RUIAN – zdroje dat a jejich editace

- ČÚZK – většina územních prvků, parcely, hranice budov, PSČ (na základě údajů od České pošty, se kterou nyní o předávání intenzivně jednáme)
- ČSÚ – základní sídelní jednotky
- Obce – ohlašují vznik/zánik/změnu části obce, ulice a veřejná prostranství, adresy
- Stavební úřady – adresní místa nových stavebních objektů a jejich TE atributy
- PSP – erby a vlajky územních samospráv (REKOS)

RUIAN - editace

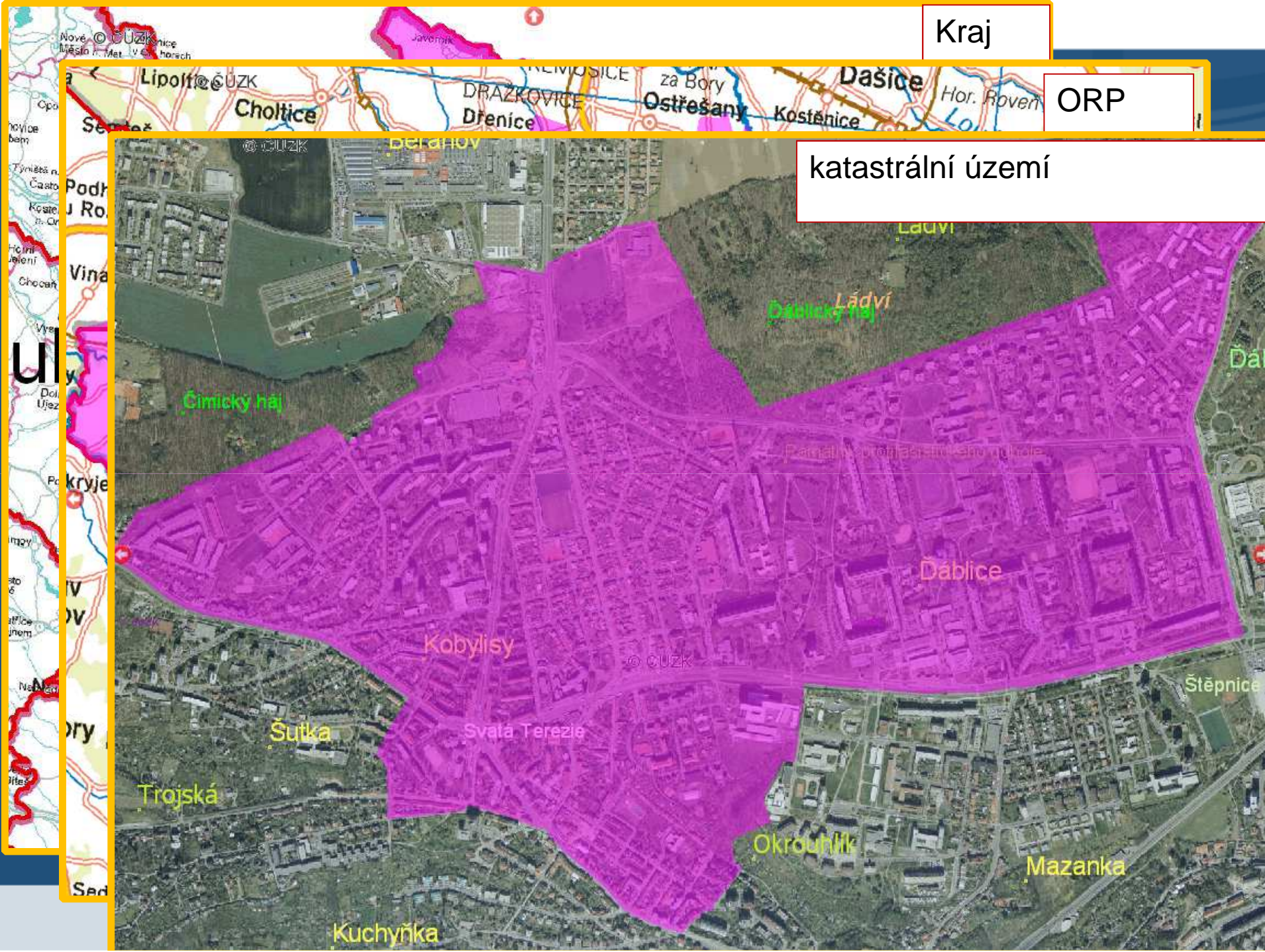
- Správce RUIAN – ČÚZK
- Obce
- Stavební úřady
- ČSÚ



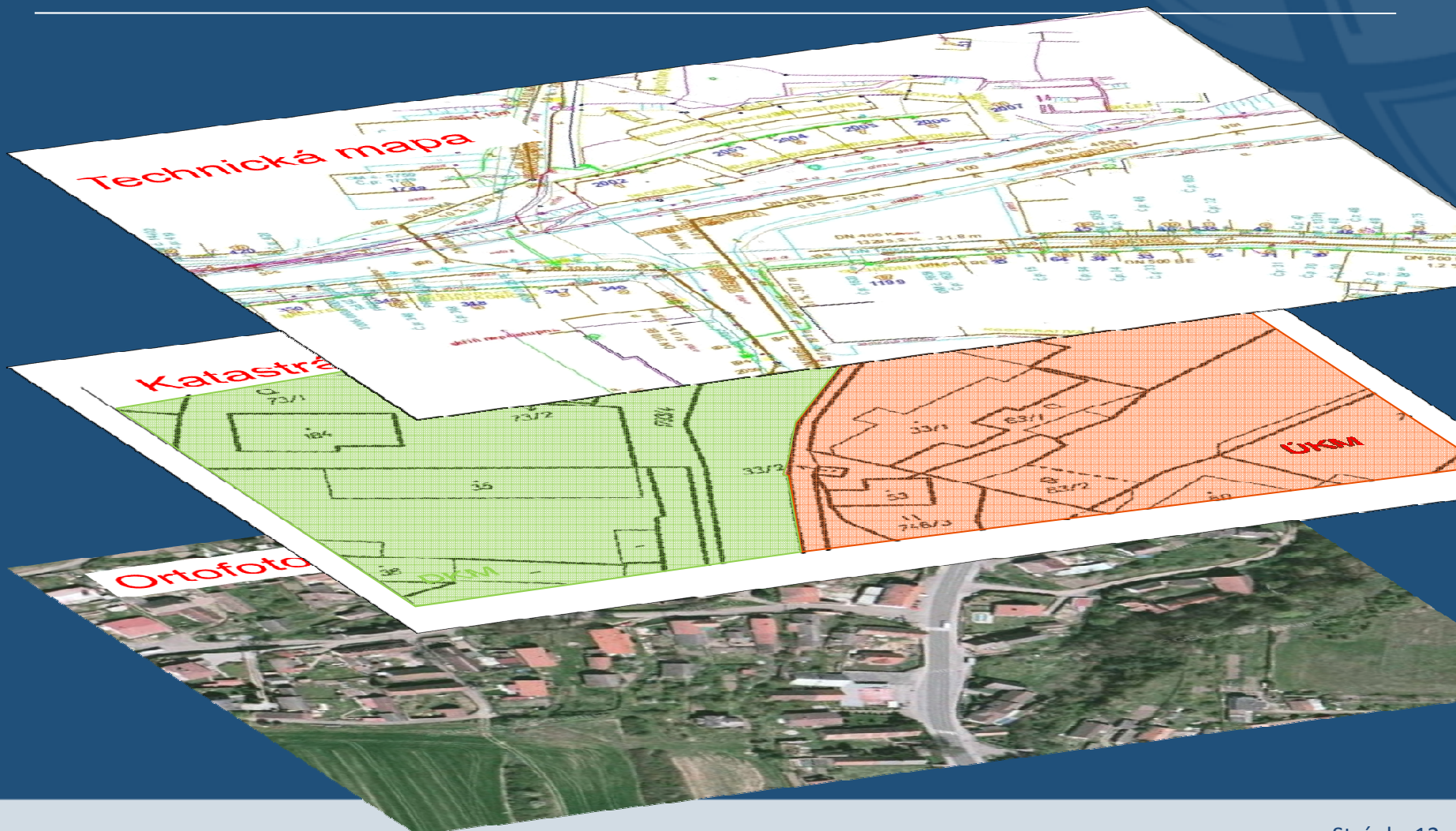
Kraj

ORP

katastrální území



Digitální mapa veřejné správy



Projekt budování RUIAN, rok 2011

- dne 2. února proběhlo setkání s firmami, které řeší aplikace pro obce (jejich prostřednictvím bude možný zápis do ISUI přímo)
- vlastními prostředky mimo MV jsme si vyřešili provisorní správu externích uživatelů (s pomocí systému ePUSA)
- testujeme interně funkční prototyp VDP
- Máme pokročilou verzi eLearningu pro uživatele, je na webu RÚIAN
- připravili jsme zahájení školení uživatelů z obcí (první testovací setkání bylo 21. dubna v kraji Vysočina, ostrý start 14. 6. v Ostravě)
- **finální migrace dat byla k datu 30. 6. 2011**, od té doby zastavena přímá editace UIR-ADR, obnovena nyní změnovými soubory z ISÚI
- **k datu 29. 8. je ISÚI v ostrém provozu s reálnými daty**
- čištění dat v ISUI spolu s MV bylo zahájeno od 11. listopadu 2011

RUIAN – harmonogram dalších kroků

- celé září a část října – druhá vlna výjezdních seminářů v území, organizovaných ve spolupráci s krajskými úřady - ukončeno
- zahájení editace dat UIR-ADR na MPSV pomocí dávkových souborů dat z ISUI jednou týdně (služby UIR-ADR budou pokračovat, data UIR-ADR jsou aktualizována z ISUI automaticky) - zahájeno
- Zahájení čištění dat v ISUI (RUIAN) na obcích, probíhá ve spolupráci s OSČ MV, podrobnosti ujasněny, cca od prosince bude možno data ISEO aktualizovat z ISUI automaticky (jako UIR-ADR, ale častěji, 1 x za den) – rozdílová data na obce odešla 11. listopadu 2011
- listopad 2011 – testy propojení s ISZR??? Již se asi nestihne
- cca březen 2012 – spuštění WS pro aplikace třetích stran (stavební úřady)
- cca květen 2012 – data pro RUIAN ze sčítání (TEA)
- 1. července 2012 – ostrý rozběh systému ZR podle platného zákona

Osvěta k RÚIAN, ISÚI

- Dvě vlny seznamovacích seminářů ve všech krajích ČR, pořádané s krajskými úřady
 - první vlna seminářů červen – červenec 2011
 - druhá vlna seminářů září – říjen 2011
 - v některých krajích výjezd až 4 krát
 - Celkem přes 40 seminářů, které vyslechlo přes 5 000 (!!!) úředníků z měst a obcí
- Články, specializované konference
- Školení koncových uživatelů
- Web RÚIAN

Decentralizace školení koncových uživatelů ISÚI

- Od června do září 2011 bylo možné detailní školení na PC učebně pouze v Praze na ČÚZK
- Od září se díky krajským úřadům a některým katastrálním úřadům rozjíždí školení v území
 - Karlovarský kraj
 - Liberecký kraj
 - Ústecký kraj
 - Moravskoslezský kraj
 - Plzeňský kraj
 - Pardubický kraj
 - Těsně před zahájením: kraj Vysočina, Středočeský a Olomoucký kraj
 - (Královéhradecký a Jihomoravský není školitel, Zlín a JČ dosud ne)

RUIAN – dostupnost údajů uživatelům

- **Údaje budou k dispozici následujícími způsoby:**
 - Oprávněné subjekty - prostřednictvím ISÚI či jejich AIS
 - Referenční údaje z RUIAN (přes ISZR)
 - Údaje o historii atd. z editačních AIS (přes ISZR)
 - Všichni ostatní zájemci o data RUIAN
 - VDP (veřejný dálkový přístup, obdoba nahlížení do KN)
 - Výstupy dle INSPIRE
 - Webové služby
 - VF, VFR (výměnný formát ke stažení)
- **Data ve VDP i výměnném formátu budou sice nereferenční, ale pro všechny, bez nutnosti registrace a zdarma**

Výstupy z RÚIAN

a) Veřejný dálkový přístup (VDP)

- Vyhledávání informací o prvcích
- Prohlížení mapy
- Ověření adresy
- Získání výměnných formátů

a) Výstupy dle INSPIRE (GML 3.2.1)

- Prohlížeč a stahovací služby
- Téma Budovy (z přílohy III)
 - V současné době dobíhá testování datových specifikací
- Téma Územní správní jednotky (z přílohy I)
- Téma Adresy (z přílohy I)

Webové služby (dle katalogu služeb ISZR)

- ruianVyhledejPrvek
- ruianCtiPrvek
- ruianVyhledejAdresu
- ruianCtiAdresu
- ruianCtiSeznamZmen
- ruianSouboryDat
- ruianSouboryZmen
- isuiCtiPrvekKDatu
- isknCtiPrvekKDatu
- isknCtiVlastniky

Výměnný formát (VF, VFR)

- Formát GML 3.2.1
- Budou poskytovány:
 - Stavová data (měsíčně)
 - Změnová data (denně)
- Dvě varianty:
 - **Základní datová sada** bude obsahovat pouze textové (popisné) údaje o územních prvcích a územně evidenčních jednotkách, které budou doplněny o jejich definiční body.
 - **Kompletní datová sada** bude, vedle textové části (popisné) o územních prvcích a územně evidenčních jednotkách a jejich definičních bodech, obsahovat originální a generalizované hranice územních prvků včetně definičních čar ulic.
- Rozsah souborů: některé bloky přes ČR / po obcích.

Měsíční kopie VFR



Změnové věty VFR (jednou za den)

ČR (1)

.....
bodů
Prvky ulic

Obrázky vlajek a znaků
(pro obce, MOMC)

Prvky Obec až ZSJ včetně popisů
vlajek a
znaků, **včetně originálních hranic**
Stavební objekty **včetně polygonů**
Parcely **včetně polygonů**
Adresní místa
Prvky ulic **včetně definičních čar
ulic (DCU)**
(vše včetně definičních bodů)

_ZKSG

_ZKHG

_ZKSH

_ZKHH

ST_ZKSO

ST_ZKHO

ST_ZKSZ

ST_ZKHZ

Vyhledání prvků

- ▶ Stát
- ▶ Region soudržnosti
- ▶ Kraj (VÚSC)
- ▶ Okres
- ▶ ORP
- ▶ POU
- ▶ Obec
- ▶ Správní obvod Prahy
- ▶ Městská část/obvod
- ▶ Část obce
- ▶ Ulice
- ▶ Stavební objekt
- ▶ **Adresní místo**
- ▶ Katastrální území
- ▶ Parcela
- ▶ ZSJ

Dřívější členění

- ▶ Kraj (1960)
- ▶ Městský obvod Prahy

Ověření adresy

Výměnný formát

Zobrazení mapy

Verze aplikace: 1.9.27
Verze DB: ruian-1.9.36_p02

Adresní místo

Nové zadání

Obec: Havlíčkův Brod (okres Havlíčkův Brod)

Ulice: Bratří Čapků Část obce: Newbráno Městská část: Newbráno

Stavební objekt číslo: Newbráno

Adresní místo Číslo orientační: PSČ: Kód:

Třídít podle: Část obce, č. domovní Ulice, číslo orientační Kód adresního místa

Kód adr. místa	Identifikace	Název částí obce	Název ulice	Název obce (název okresu)	Detail
9610596	2588	Havlíčkův Brod	Bratří Čapků	Havlíčkův Brod (okres Havlíčkův Brod)	
9611886	2732	Havlíčkův Brod	Bratří Čapků	Havlíčkův Brod (okres Havlíčkův Brod)	
9611991	2745	Havlíčkův Brod	Bratří Čapků	Havlíčkův Brod (okres Havlíčkův Brod)	
9612238	2771	Havlíčkův Brod	Bratří Čapků	Havlíčkův Brod (okres Havlíčkův Brod)	
9612289	2776	Havlíčkův Brod	Bratří Čapků	Havlíčkův Brod (okres Havlíčkův Brod)	
9612530	2810	Havlíčkův Brod	Bratří Čapků	Havlíčkův Brod (okres Havlíčkův Brod)	
9612629	2821	Havlíčkův Brod	Bratří Čapků	Havlíčkův Brod (okres Havlíčkův Brod)	
9612637	2822	Havlíčkův Brod	Bratří Čapků	Havlíčkův Brod (okres Havlíčkův Brod)	
9612912	2857	Havlíčkův Brod	Bratří Čapků	Havlíčkův Brod (okres Havlíčkův Brod)	
9612921	2858	Havlíčkův Brod	Bratří Čapků	Havlíčkův Brod (okres Havlíčkův Brod)	
9612980	2865	Havlíčkův Brod	Bratří Čapků	Havlíčkův Brod (okres Havlíčkův Brod)	
9613021	2869	Havlíčkův Brod	Bratří Čapků	Havlíčkův Brod (okres Havlíčkův Brod)	
25041215	2981	Havlíčkův Brod	Bratří Čapků	Havlíčkův Brod (okres Havlíčkův Brod)	

◀ ◁ 1 ▷ ▶

Celkem záznamů: 13

Vyhledání prvků

- ▶ [Stát](#)
- ▶ [Region soudržnosti](#)
- ▶ [Kraj \(VÚSC\)](#)
- ▶ [Okres](#)
- ▶ [ORP](#)
- ▶ [POU](#)
- ▶ **[Obec, vojenský újezd](#)**
- ▶ [Správní obvod Prahy](#)
- ▶ [Městská část/obvod](#)
- ▶ [Část obce](#)
- ▶ [Ulice](#)
- ▶ [Stavební objekt](#)
- ▶ [Adresní místo](#)
- ▶ [Katastrální území](#)
- ▶ [Parcela](#)
- ▶ [ZSJ](#)

Obec, vojenský újezd - detail

Kód: 593290

Region soudržnosti: [Jihovýchod](#) Kraj (1960): [Jihomoravský](#)
 Kraj (VÚSC): [Jihomoravský](#) Okres: [Vyškov](#)
 Obec s rozšířenou působností (ORP): [Bučovice](#)
 Obec s pověřeným obecním úřadem (POU): [Bučovice](#)

[Informace k datu](#)

[Zobrazit v mapě](#)

Přejít na:

[Přejít](#)

Název: **Malínky** Název - 2.p:
Status: Obec Název - 3.p:
Rozsah členění: Název - 4.p:
Typ členění: Název - 5.p:
Statistický kód LAU 2: CZ0646593290 Název - 6.p:
Název - 7.p:

Dřívější členění

- ▶ [Kraj \(1960\)](#)
- ▶ [Městský obvod Prahy](#)

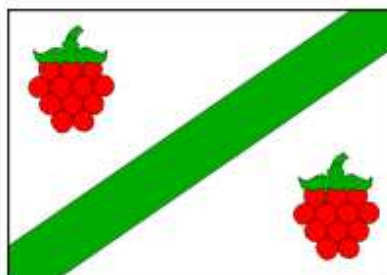
[Ověření adresy](#)

Výměnný formát

[Zobrazení mapy](#)


Vlajka:

Bílý list se šikmým zeleným pruhem širokým jednu šestinu délky listu. V horním rohu a dolním cípu červená malina se zelenou stopkou a kališními lístky. Poměr šířky k délce listu je 2:3.



Znak:

Ve stříbrném štítě z černě položené ostrve se suký doleva vyrůstají dva překřížené zelené malinové stvoly, každý se třemi listy a jednou svěšenou červenou malinou po straně.



Vyhledání prvků

- ▶ [Stát](#)
- ▶ [Region soudržnosti](#)
- ▶ [Kraj \(VÚSC\)](#)
- ▶ [Okres](#)
- ▶ [ORP](#)
- ▶ [POU](#)
- ▶ [Obec](#)
- ▶ [Správní obvod Prahy](#)
- ▶ [Městská část/obvod](#)
- ▶ [Část obce](#)
- ▶ [Ulice](#)
- ▶ [Stavební objekt](#)
- ▶ [Adresní místo](#)
- ▶ [Katastrální území](#)
- ▶ [Parcela](#)
- ▶ [ZSJ](#)

Dřívější členění

- ▶ [Kraj \(1960\)](#)
- ▶ [Městský obvod Prahy](#)

Ověření adresy

Výměnný formát

[Zobrazení mapy](#)

Ověření adresy

Nové zadání

Ulice: Číslo: /

Část obce:

Obec:

PSČ:

Třídít podle: Územní členění Ulice a číslo orientační Část obce a číslo domovní

Vyhledat

Část obce	Č. dom.	Ulice	Č. or.	PSČ	Název pošty	Obec (okres)	Detail
Strašnice	<input type="text" value="č.ev. 129"/>	Vinohradská		10000	Praha 10	Praha (okres Hlavní město Praha)	
Žižkov	1942	Vinohradská	<input type="text" value="129"/>	13000	Praha 3	Praha (okres Hlavní město Praha)	<input type="text" value=""/>

0 < 1 > 0

Celkem záznamů: 2

Vyhledání prvků

- ▶ [Stát](#)
- ▶ [Region soudržnosti](#)
- ▶ [Kraj \(VÚSC\)](#)
- ▶ [Okres](#)
- ▶ [ORP](#)
- ▶ [POU](#)
- ▶ [Obec](#)
- ▶ [Správní obvod Prahy](#)
- ▶ [Městská část/obvod](#)
- ▶ [Část obce](#)
- ▶ [Ulice](#)
- ▶ [Stavební objekt](#)
- ▶ **[Adresní místo](#)**
- ▶ [Katastrální území](#)
- ▶ [Parcela](#)
- ▶ [ZSJ](#)

Dřívější členění

- ▶ [Kraj \(1960\)](#)
- ▶ [Městský obvod Prahy](#)

[Ověření adresy](#)

Výměnný formát

[Zobrazení mapy](#)

Verze aplikace: 1.9.27
Verze DB: ruian-1_9_38_pe2

Adresní místo - detail

Kód: 21788626

Obec: [Praha \(okres Hlavní město Praha\)](#)
 Část obce: [Žižkov](#)
 Městská část: [Praha 3](#)
 Ulice: [Vinohradská](#)
 PSČ: 13000

[Informace k datu](#)

[Zobrazení v mapě](#)

Číslo domovní / orientační: 1942/129

Řádek 1: [Vinohradská 1942/129](#)

Řádek 2: [Praha](#)

Řádek 3: [13000 Praha 3](#)

Přejít na:

[Stát](#)

[Přejít na](#)

Nadřazené prvky

- [Stát](#)
- [Region soudržnosti](#)
- [Kraj \(1960\)](#)
- [Kraj \(VÚSC\)](#)
- [Okres](#)
- [ORP](#)
- [POU](#)
- [Obec](#)
- [Správní obvod](#)
- [Městský obvod](#)
- [Městská část](#)
- [Část obce](#)
- [Katastrální území](#)
- [Ulice](#)
- [Parcela](#)
- [Stavební objekt](#)

1:500

Katastrální mapa Katastrální mapa + ortofoto

Vrstvy

- Vrstvy
- Adresní místa
- Parcely
- Stavební objekty
- Ulice

Hledat Tisk

Definiční bod parcely

50 Josefov

[Podrobněji](#)

Josefov

1:500

0 5 10 15 20 25 m

GPS

Marushka®

Podrobnější informace k používání mapy, aktualizaci dat a jejího obsahu jsou uvedeny v [nápoovědě](#) (PDF formát).

Ukázka problematiky zadávání dat RÚIAN

The screenshot displays a web browser window with the URL: `sgi.nahizenidokn.cuzk.cz/marushka/default.aspx?themeid=3&&MarQueryId=81F2A805&MarQParam0=387754505&MarQParamCount=1&MarWindowName=`. The main content is a cadastral map with several parcel numbers, including 167/10, 167/11, 167/12, 167/13, 167/14, 167/15, 167/20, 167/21, 167/22, 167/23, 167/24, 167/25, 167/26, 167/27, 167/28, 167/29, 167/30, 167/31, 167/32, 167/33, 167/34, 167/35, 167/36, 167/37, 167/38, 167/39, 167/40, 167/41, 167/42, 167/43, 167/44, 167/45, 167/46, 167/47, 167/48, 167/49, 167/50, 167/51, 167/52, 167/53, 167/54, 167/55, 167/56, 167/57, 167/58, 167/59, 167/60, 167/61, 167/62, 167/63, 167/64, 167/65, 167/66, 167/67, 167/68, 167/69, 167/70, 167/71, 167/72, 167/73, 167/74, 167/75, 167/76, 167/77, 167/78, 167/79, 167/80, 167/81, 167/82, 167/83, 167/84, 167/85, 167/86, 167/87, 167/88, 167/89, 167/90, 167/91, 167/92, 167/93, 167/94, 167/95, 167/96, 167/97, 167/98, 167/99, 167/100. The map includes a scale bar (1:1000), navigation buttons, and a search bar. The text "Obsah katastrální mapy a mapy pozemkového katastru se zobrazuje od měřítka 1:5000. Podrobnější informace k používání mapy, aktualizaci dat a jejího obsahu jsou uvedeny v [návodě](#) (PDF formát)." is visible at the bottom of the map area.

Firefox Publikační dat ISKN - 1s :62ms, 15 prvků.

sgl.nahlizenidokn.cuzk.cz/marushka/default.aspx?themeid=38&MarQueryId=81F2A8058&MarQParam0=387754505&MarQParamCount=1&MarWindowName=

Prehledka Katastrální mapa Katastrální mapa + ortofoto Mapa poz. katastru Mapa poz. katastru + ortofoto

Vstáv Hledat Tisk

1:1 000
0 10 20 30 40 50 m

Marushka®

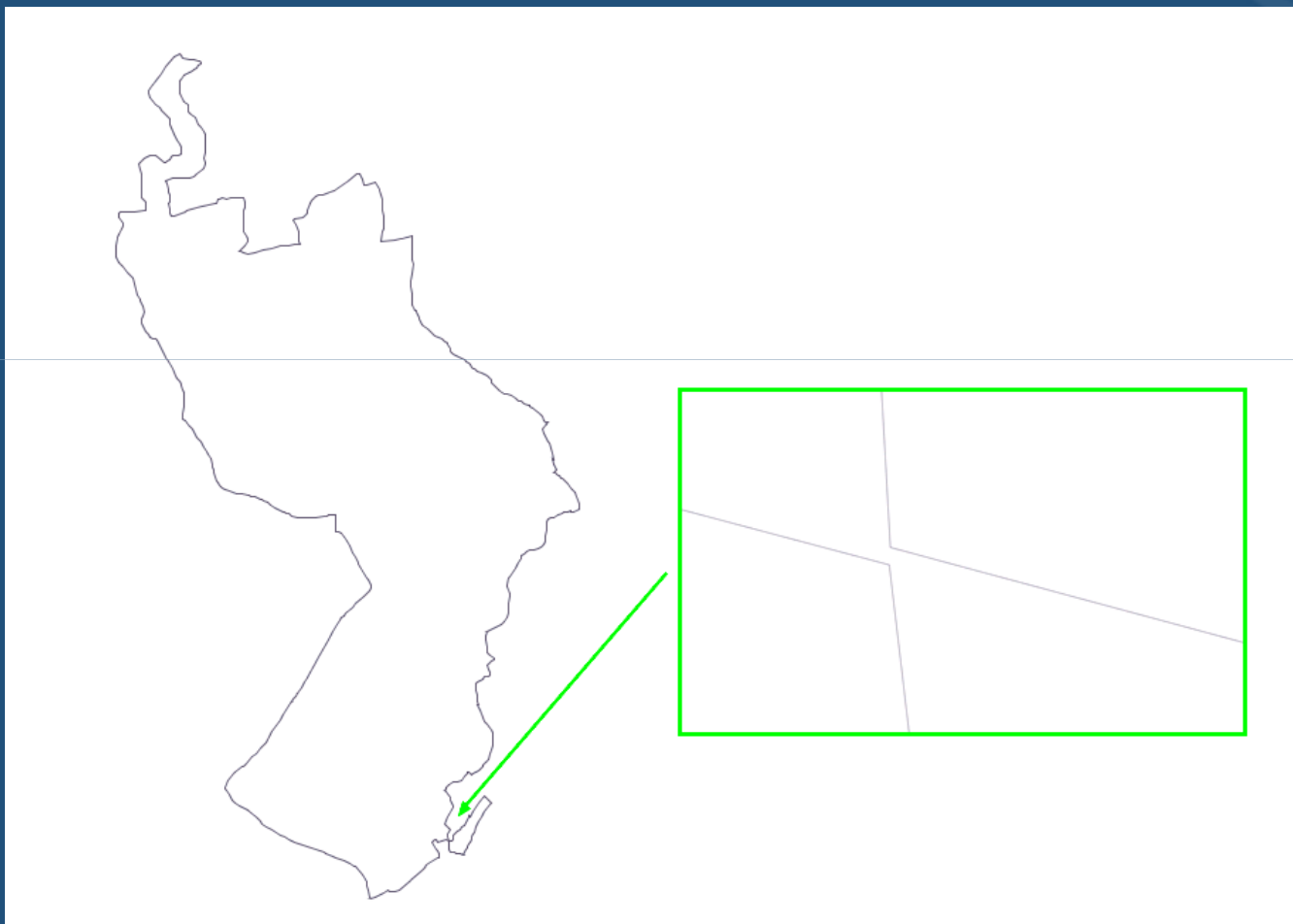
Obsah katastrální mapy a mapy pozemkového katastru se zobrazuje od měřítka 1:5000.
Podrobnější informace k používání mapy, aktualizaci dat a jejího obsahu jsou uvedeny v [návodě](#) (PDF formát).

Odkazy Plocha CS 11:46 8.11.2011

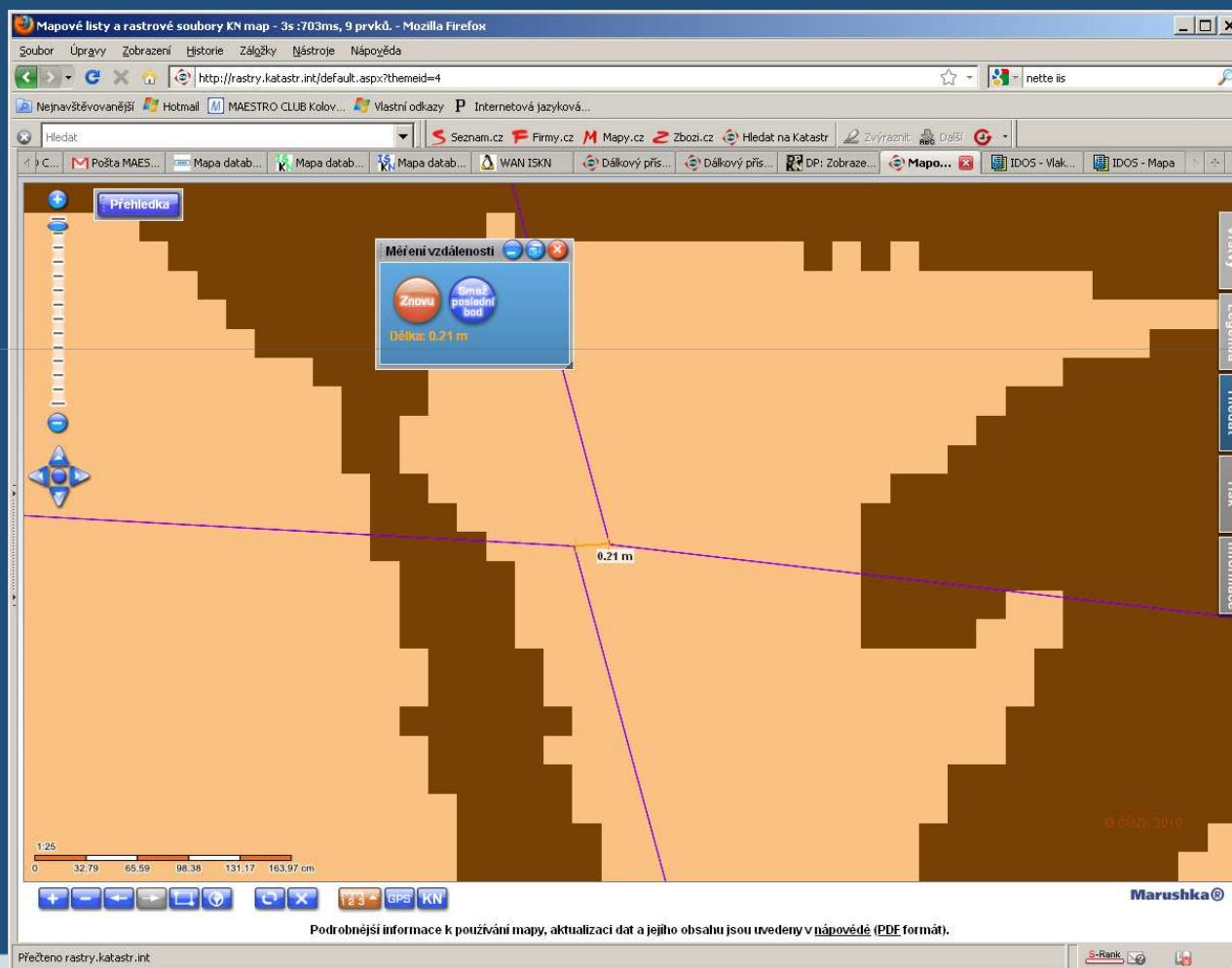
RUIAN – několik zajímavostí ze sehrání dat

- Obec bez území
- 4 (bylo 9) nespojitých katastrálních území obce - Bude muset vzniknout minimálně jedno nové katastrální území (obec prohlásila, že se toho „lesa“ nevzdá, jinou kuriozitou je „spojovací krček“ s šíří 21 cm v již odstraněné vadě ...)
- Objekt patří do jiné obce (pozemek, ulice, stavební objekt)
Kam jdou daně takto bydlících? ...
- Na jednom adresním bodu (bodě) může být více PSČ
- V ČR je již nyní více provozovatelů doručovacích služeb, každý z nich má jiný standard psaní doručovací adresy (navíc bez PSČ ...)

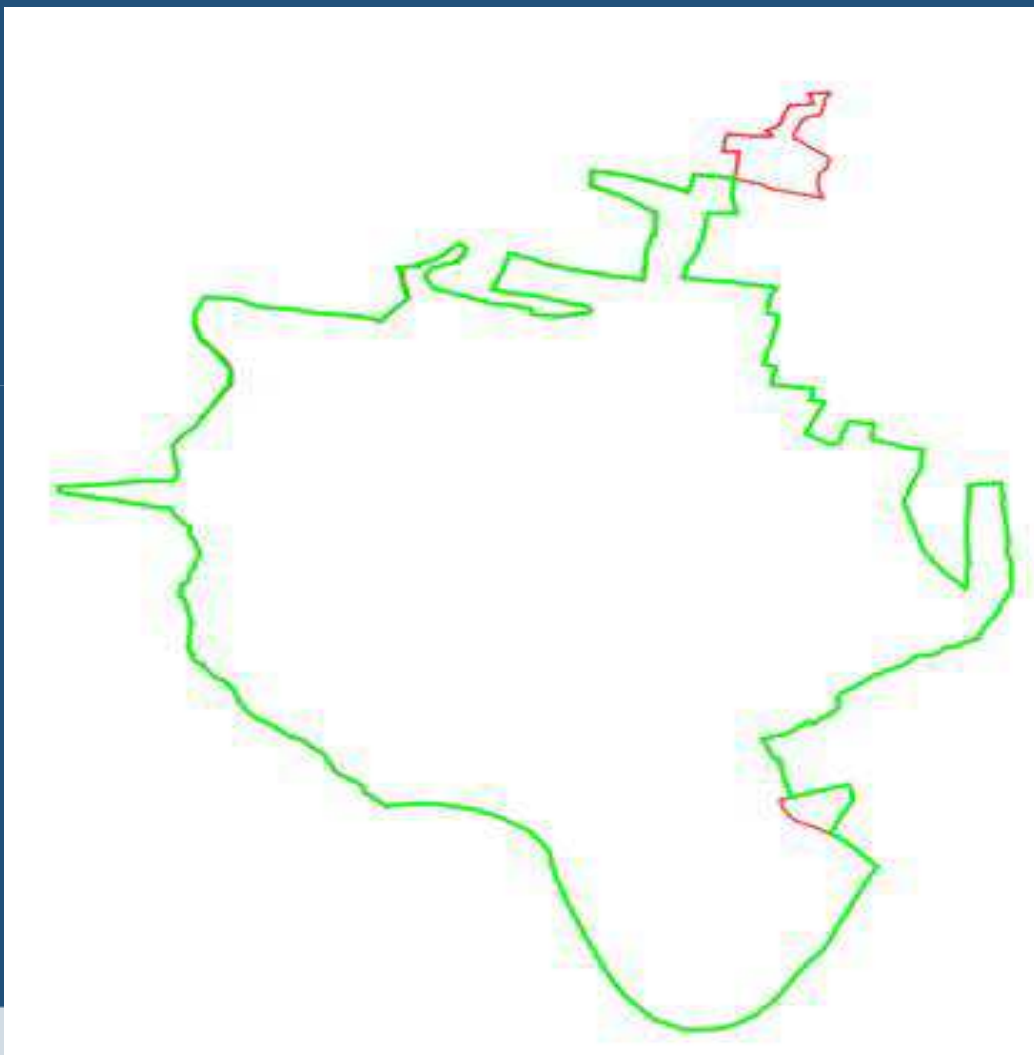
Ukázka odstranění chyby – nespojité k.ú. obce



Ukázka odstranění chyby – nespojité k.ú. obce



Ukázka odstranění chyby – nespojité k.ú. obce



Aktuální čísla z provozu ISÚI (25. 11. 2011)

- Celkem obcí s minimálně jedním uživatelem s platnými právy: **2 971**
- Celkem uživatelů s platnými přístupovými právy: **6 685**
- Celkem unikátních přístupů na školícím prostředí od 1. 6. 2011: **3 458**
- Celkem obcí zapojených do školícího prostředí: **1 939**
- Celkem unikátních přístupů na PROD od 29. 8. 2011: **2 455**
- Celkem obcí zapojených do PROD: **1 546**

Další čísla z provozu ISÚI (25. 11. 2011)

- Celkem aktivních stavebních úřadů: **320** založilo NZ (269 schválilo NZ, 454 se pouze přihlásilo)
- Celkem aktivních obcí: **180** založilo NZ (92 schválilo NZ, 1371 se pouze přihlásilo)
- Celkem počet založených NZ: **5438**
 - Z toho stavební úřad: **4426**
 - Obec **983**
- Celkem počet schválených NZ: **3419**

RUIAN – porovnávání dat ISÚI a ISEO I.

- **Základní principy pro řešení rozporů v adresách:**
 - Případný rozpor musí být opraven tak, aby adresa byla stejně zavedena v ISEO i v ISÚI (od okamžiku, kdy bude systém základních registrů v provozu, jiné adresy než v RUIAN/ISÚI nebudou platné, referenční)
 - Výsledný stav musí být v souladu s usnesením samosprávy o názvu UVP a dalšími podklady (o přidělení č. p. atd.)
 - Výsledný stav by měl minimalizovat dopady na občany a podnikatele (změna adresy)
 - Mezní stav 1 - stavební objekt s uvedenou adresou ve skutečnosti neexistuje
 - Zrušení trvalých pobytů, případně zrušení platnosti dokladů (OP) ...
 - 2 - Stavební objekt ve skutečnosti existuje, ale není v systému ISÚI (ISKN)
 - Dohledání v dokumentaci stavebního úřadu
 - Zahájení řízení o odstranění stavby

RUIAN – porovnávání dat ISÚI a ISEO II.

- Obecně:
 - Navzdory masívní informační kampani většina obcí i stavebních úřadů „spí“ a nyní se neorientuje, co, kdo, proč, jak ...
- Data RÚIAN/ISÚI:
 - vinou ČÚZK „nečerstvá“, jak konstatovalo MV
- Data v ISEO:
 - často „historická“, zprvu například i Slovensko 1,1 mil adres
 - obec Libkovice atd. (zbořena v 80tých letech...)
 - Záznam ulice v souboru i tam, kde ulice v obci není pojmenována
 - Adresa zavedena před kolaudací

RUIAN – porovnávání dat ISÚI a ISEO II.

- **Co s tím dále při stávajících problémech:**
 - Vysvětlování, vysvětlování ...(HD ČÚZK, HL MV)
 - Školení koncových uživatelů
 - Eskalační dopis na obce se stavebním úřadem
 - Po 15. 12. 2011 nové rozdílové soubory se stavem k 15. 12., upřesnit, co zbývá k dočištění
 - Prodloužení vlny čištění i do ledna 2012
 - Porovnávání a čištění adres proti katastru nemovitostí bude až dalším krokem (již s ICT podporou)

Web projektu RÚIAN – www.ruian.cz

Firefox

Obec Svijanský Újezd

Informace o stavbě

Český úřad zeměměřický a katastrální

ISUI

www.cuzk.cz/Dokument.aspx?PRARESKOD=998&MENUID=10769&AKCE=DOC:10-vybudovani-RUIAN

Google

ČÚZK

VÍTEJTE NA STRÁNKÁCH STÁTNÍ SPRÁVY
ZEMĚMĚŘICTVÍ A KATASTRU

Hledej

ČESKÝ ÚŘAD ZEMĚMĚŘICKÝ
A KATASTRÁLNÍ

KATASTRÁLNÍ
ÚŘADY

ZEMĚMĚŘICKÉ A KATASTRÁLNÍ
INSPEKTORÁTY

ZEMĚMĚŘICKÝ
ÚŘAD

RÚIAN – Registr územní identifikace, adres a nemovitostí

Novinky

- ▶ **PRVNÍ KROKY UŽIVATELE ISÚI** zveřejněno 7.9.2011, PDF, 602 kB
- ▶ **Sdělení uživatelům UIR-ADR** zveřejněno 31.8.2011, PDF, 250 kB
- ▶ **Dopis ČÚZK všem obcím** zveřejněno 29.8.2011, PDF, 161 kB
- ▶ **Ostrý provoz ISÚI** zveřejněno 29.8.2011, PDF, 161 kB

1. Nařízení vlády ČR z 25.5.2011
Realizace etap nařízení vlády o stanovení harmonogramu a technického způsobu provedení opatření podle § 64 až 68 zákona o základních registrech č. 111/2009 Sb., ve znění pozdějších předpisů

1. etapa - ověřování správnosti a úplnosti údajů v editorských systémech.
Ukončení etapy do 31. října 2011.

- ▶ [Vláda přijala „řízdní řád“ přípravy základních registrů](#)
- ▶ [Dopis místopředsedy ČÚZK všem obcím v ČR ze dne 12.7.2011](#) (PDF, 133 kB)
- ▶ [Dopis místopředsedy ČÚZK editorům RÚIAN z 15.6.2011](#) (PDF, 157 kB)
- ▶ [Společný dopis MPSV a ČÚZK editorům UIR-ADR](#) (PDF, 282 kB)
- ▶ [Harmonogram seminářů RÚIAN, ISÚI a VDP](#) (PDF, 333 kB)
- ▶ [Přidělení rolí a přihlášení do ISÚI pro obecní a stavební úřady](#) (PDF, 564 kB)
- [07-09-11]**
- ▶ [Příručka pro lokálního administrátora](#) (PDF, 654 kB)
- ▶ [Popis stávajícího a budoucího způsobu práce s adresami v ČR](#) (PDF, 326 kB)
- ▶ [Vzor veřejnoprávní smlouvy obcí](#) (PDF, 211 kB, DOC verze, 43 kB)
- ▶ [Uživatelské postupy v ISÚI](#)
- ▶ [Uživatelská příručka uživatele ISÚI \(v2.9\)](#) (PDF, 5 750 kB)
- ▶ [Školící příručka ISÚI \(eLearning\)](#)

Poslední aktualizace:
01.04.2011 12:40

Verze aplikace: 1.8.7

Prohlášení o přístupnosti

Odkazy Plocha CS 12:31
8.11.2011

Co říci závěrem?

Nebojme se RÚIAN!

Doufejme, že systém základních registrů
včetně RÚIAN,
přinese veřejné správě i občanům a podnikatelům
očekávané významné snížení pracnosti,
zprůhlednění procesů, zkvalitnění výkonů
a snížení administrativní náročnosti

Děkuji za Vaši pozornost

tomas.holenda@cuzk.cz

www.cuzk.cz

www.ruian.cz