

CLEERIO®

*Využití
mobilních
zařízení při
správě
a evidenci
obecního
majetku*











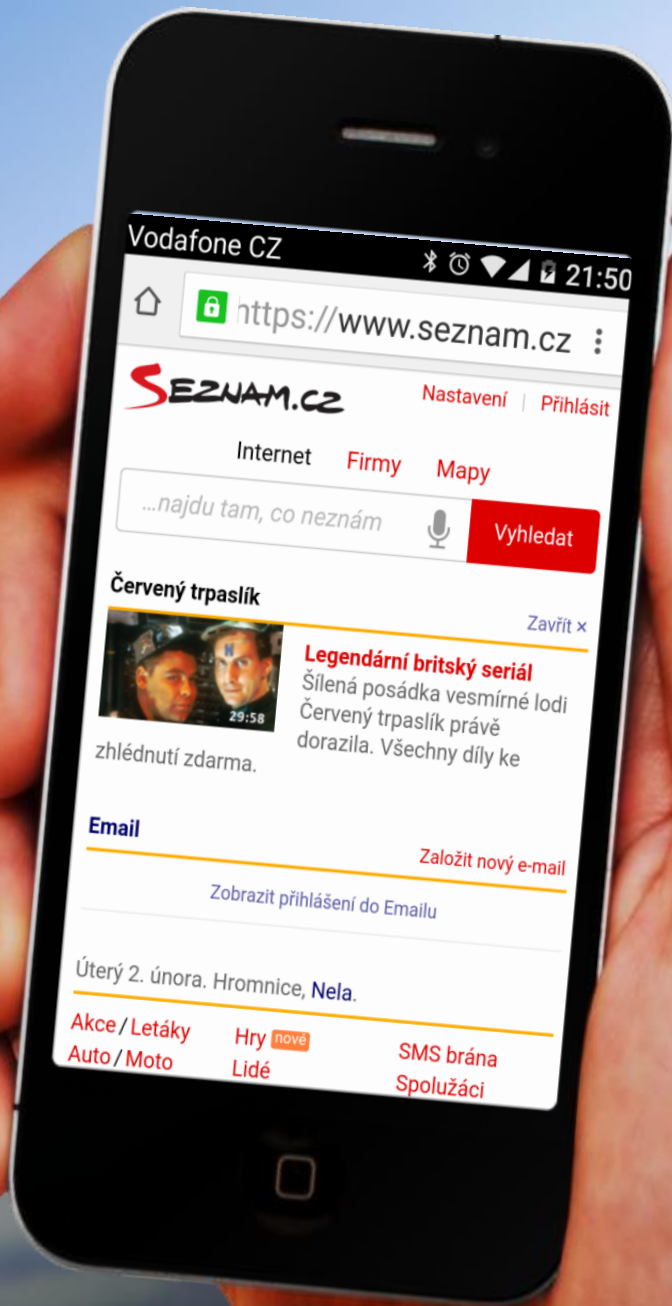
CLEERIO[®]
Geo-Asset
Management



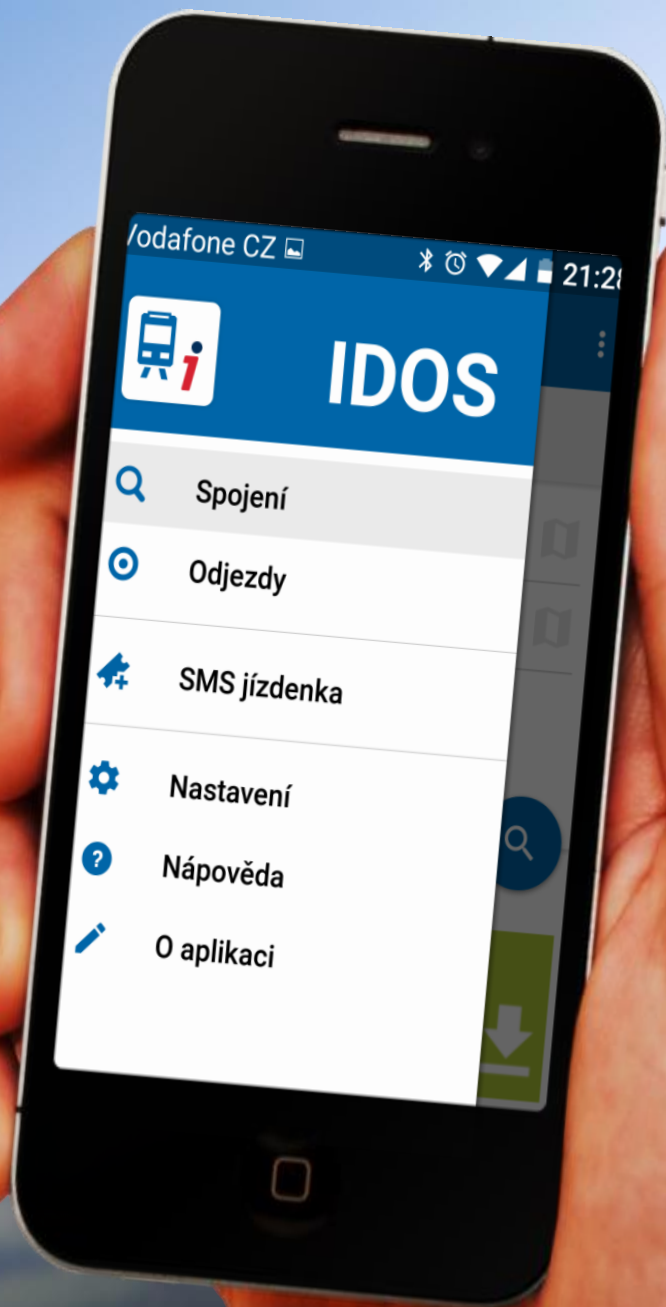
CLEERIO[®]
Geo-Asset
Management



CLEERIO[®]
*Geo-Asset
Management*









Vodafone CZ 21:29

← z Vaše poloha
do Kobyly

29 min 6 h

29 min

o 1 min pomalejší



CLEERIO
Geo-Asset
Management





←
lampa č. 37

Začátek evidovadí

2015-09-10

Úsek

silnice III.tř (úsek č. III/4166) ▾

Způsob určení

vektORIZACE ORTOFOTOMAPY

Identifikátor úseku

50

Obrázek



CLEERIO[®]
Geo-Asset
Management




VYBRAT

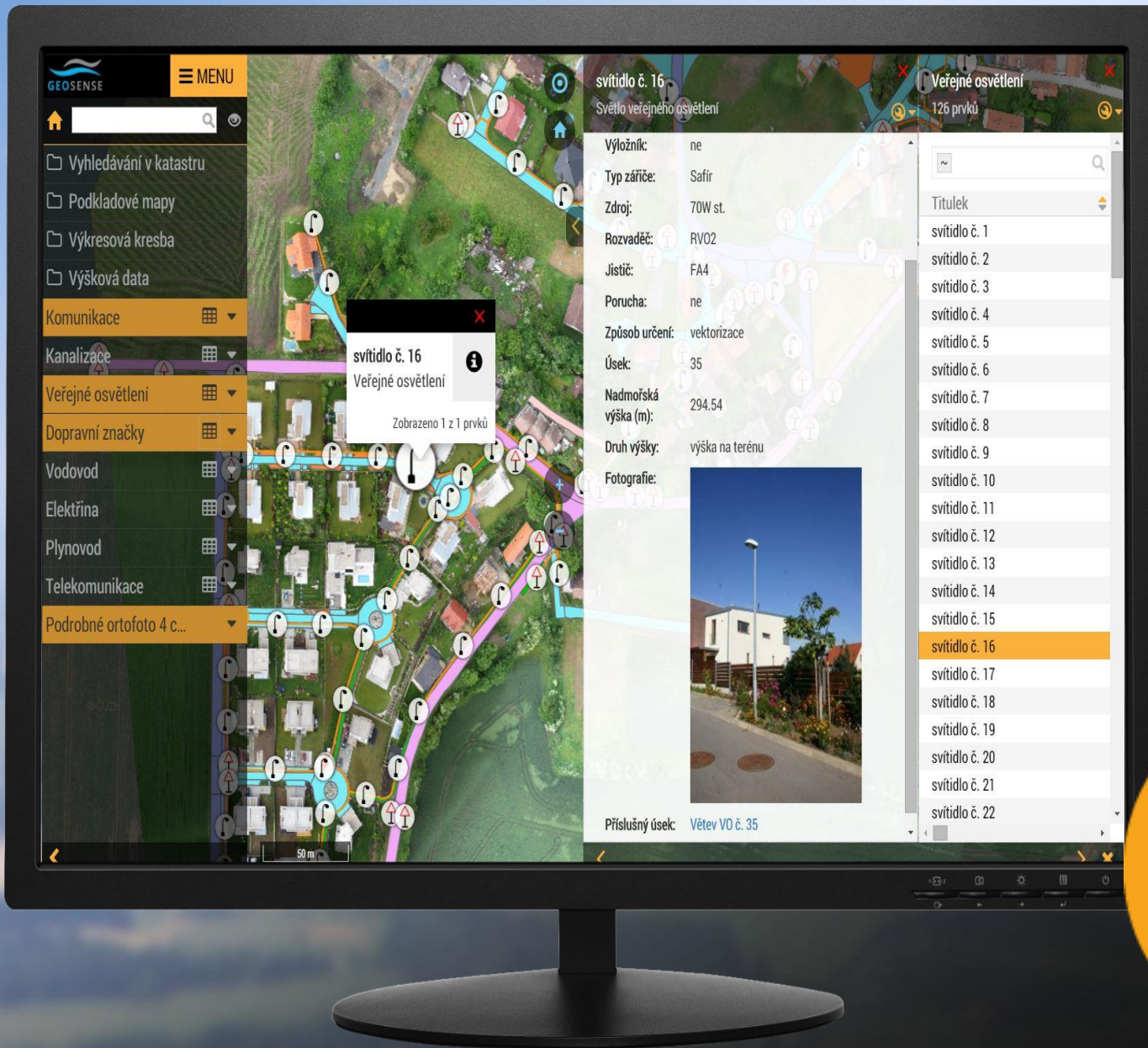


slo Hlavního Rozvaděče

Google

© 2015 G





CLEERIO®
Geo-Asset
Management

Deloitte. 2015
Technology Fast 50
5th in Czech Republic



SPOLEČNĚ OTEVÍRÁME DATA

FOND
OTAKARA
MOTEJLA



3rd place Open data application



3. místo:

*Mapová aplikace
Cleerio
CLEERIO s.r.o.*

*Projekt usnadňuje správu
majetku města
a zároveň poskytuje nástroj pro
zpřístupnění informací občanům
online.*

CLEERIO®
Geo-Asset
Management

SPOLEČNĚ OTEVÍRÁME DATA

FOND
OTAKARA
MOTEJLA



3rd place Open data application

○ *Nyní působíme v ČR, SR*

○ *Máme přes 1800 zákazníků*

○ *Získali jsme ocenění*

○

○ *Pomáháme vám s
efektivitou*

*Vyzvedněte si poukázku,
přijměte, prosím, pozvání k našemu
stánku*

1 VRSTVA
ZDARMA

*Nabídka pro setkání
starostů a místostarostů*

*Za tým společnosti CLEERIO děkuje **Milan**
Mráz
milan.mraz@cleerio.cz*